

Curriculum vitae

I. Datos personales.

Nombre: **Jorge Alberto Navarro Serrano.**

Lugar y fecha de nacimiento: Guadalajara, Jalisco, 3 de septiembre de 1985

Número de cedula profesional: 7195555

Estado civil: Soltero.

Teléfono: 044 33 37 22 79 26

Correo electrónico: janavarro.serrano@gmail.com

RFC: NASJ8509036N7

CURP: NASJ850903HJCVRR07

II. Formación académica.

Preparatoria:

- Del 2001 a 2004 UNIVER plantel Zapopan, Zapopan, Jalisco.

Licenciatura:

- Del 2005 al 2010 Licenciado en urbanística y medio ambiente por la Universidad de Guadalajara, Centro Universitario de Arte, Arquitectura y Diseño.

Maestría:

- Del 2017 al 2019 Maestro en desarrollo local y territorio por la Universidad de Guadalajara, Centro Universitario de Ciencias Sociales y Humanidades.

Doctorado:

- Del 2023 al 2025, cursando el doctorado Mundo hispánico por la Universidad de León, España.

III. Cursos recibidos

- Curso-Taller “Diseño del programa de la gestión y manejo integral de residuos sólidos urbanos y especiales de las dependencias universitarias” Del 11 al 13 de febrero del 2009 en el Centro Universitario de Ciencias Exactas e Ingenierías de la Universidad de Guadalajara.
- Coloquio-Taller: “Hacia una gestión sustentable de las aguas pluviales de los centros urbanos”. Del 26 al 28 de marzo del 2009 en el Centro Universitario de Arte, Arquitectura y Diseño de la Universidad de Guadalajara.
- Curso de introducción para la captación de agua de lluvia. El 20, 22 y 24 de febrero del 2012. En Guadalajara, Jalisco.
- Diplomado en competencias docentes de la Universidad de Guadalajara del 30 de junio al 27 de octubre del 2012 en la UNE plantel Vallarta.
- Seminario de metodología de la investigación. Del 17 al 28 de junio del 2013 en el Centro Universitario de Arte, Arquitectura y Diseño de la Universidad de Guadalajara.
- Curso “Diseño de cartel científico” del 4 al 25 de mayo del 2019 en la Universidad Autónoma de Guadalajara.
- Curso “Academic write in English”. Del 3 al 21 de junio del 2019 en la Universidad Autónoma de Guadalajara.
- Curso “Patrimonio cultural edificado” Del 26 de mayo al 2 de junio del 2020 por la Secretaria de Cultura estatal y federal, INAH, PRODEUR y Ayuntamiento de Zapotlanejo.

- Curso “Guadalajara siglo XX, arquitectura y arquitectos” de septiembre a noviembre del 2022 en la Escuela Superior de Arquitectura de Guadalajara.

IV. Experiencia laboral

- Encuestados en el proyecto de extensión de la línea 2 del tren ligero (PRETREN, ahora SITREN) por el Organismo Coordinador de la Operación Integral del Servicio del Transporte Público (OCOIT) del 26 al 28 de septiembre del 2006.
- Dibujante en la empresa Zonning para la realización de balizamiento vial en los fraccionamientos Rincón del Cielo y Los Encantos en Bahía de Banderas, Nayarit y parte del Fraccionamiento Valle Real III en Tarímbaro, Michoacán en diciembre del 2007.
- Asesor para el Ayuntamiento de San Marcos, Jalisco para la actualización del Plan de Desarrollo Urbano de Centro de Población, de julio del 2008 a noviembre del 2009.
- Coautor del proyecto de renovación del ingreso del Centro Universitario de Arte, Arquitectura y Diseño junto con la urbanista Fabiola Pérez Fuentes para el concurso “Diseña tu jardín” del mismo centro universitario en el año de 2009
- Practicante en la empresa Planeación y Diseño Accesible PLADIA de enero a abril del 2010.
- Dibujante en la empresa ACUR en la elaboración del proyecto ejecutivo de la línea de BRT Macrobús desde el parque Agua Azul al Aeropuerto en sus cortes viales, del 17 de noviembre al 13 de diciembre del 2010.
- Trabajo en conjunto con los urbanistas Andrés Villanueva Valle y Javier Lara Velázquez con el nombre de Soluciones Urbanas en las que se realizaban asesorías sobre urbanismo, planeación urbana, medio ambiente y gestión de residuos sólidos urbanos no peligrosos, de enero del 2011 a mayor del 2013.
- Miembro de la Red de Integradores Ambientales, Secretaría de Ecología, Ayuntamiento de Guadalajara, en donde se realizó capacitación y asesoramiento en campañas y proyectos de separación de residuos sólidos urbanos no peligrosos, del 14 de mayo al 19 de julio del 2011.
- Coautor del proyecto “Recuperación y mejoramiento del espacio urbano para una movilidad no motorizada” de la avenida Arco del Triunfo del municipio de Zapopan, con los urbanistas Andrés Villanueva Valle y Javier Lara Velázquez para el concurso *Ciudades humanas ciudades habitables* del gobierno de Jalisco y ONU Hábitat en el año 2011.
- Miembro del Cuerpo Académico 604 “Gestión y Tecnología para la Arquitectura y Urbanismo sustentables” del Centro Universitario de Arte, Arquitectura y Diseño de la Universidad de Guadalajara, realizando en colaboración las siguientes actividades y fechas:
 - En el proyecto de “Rescate de Cuencas Urbanas, el caso de la parte alta de la subcuenca del río San Juan de Dios” en su etapa de diagnóstico del 2011 al 2012.

- Director del proyecto de renovación del parque El Deán del 2012 al 2013.
- Director del cierre del proyecto, en general, desde el 17 de marzo del 2011 al 4 de noviembre del 2013.
- Investigador de los antecedentes históricos de la colonia Lomas del Pedregal, cerca de Planco en la cuenca alta, de mayo a diciembre del 2014.
- Miembro del Instituto de Investigaciones Técnicas del Agua Licenciado Arturo Gleason Santana A.C. (IITAAC) realizando en colaboración los siguientes proyectos y fechas:
 - Traductor del proceso de certificación y construcción de los sistemas de captación de agua de lluvia de la ARCSA (American Rainwater Catchment System Association) para su posterior adaptación a México de mayo del 2014 a diciembre del 2015.
 - Coautor del proyecto “Sistemas de captación de agua de lluvia aplicados en el uso agrícola y urbano en zonas rurales: el caso del municipio de Tlajomulco de Zúñiga, Jalisco, México” con la urbanista Arantxa Guerrero Madrigal y la arquitecta Jessica Lau Velázquez y en colaboración del IITAAC con la Universidad de Twente, Holanda desde el 6 de octubre del 2014 a febrero del 2015.
 - Miembro en la elaboración del proyecto “Evaluación del impacto de los condominios en construcción denominados Torres Infiniti I y II ubicados en el Country Club Avenida Américas y Avenida Patria, a la infraestructura hidrosanitaria urbana, al sistema natural hidrológico y a los sistemas hidrosanitarios de los condominios vecinos en el municipio de Guadalajara, Jalisco” con la urbanista Esmeralda Mendoza, el arquitecto Cristóbal García y el ingeniero civil Sergio Aldana, de mayo hasta diciembre del 2015.
- Profesor en el bachillerato técnico de UNIVER en la carrera técnica de Diseño Decorativo en varias materias desde el 7 de noviembre del 2012 hasta agosto del 2014.
- Docente de la Universidad Tecnológica de Guadalajara UTEG en la carrera de arquitectura impartiendo varias materias de urbanismo, normas urbanas, historia de la arquitectura y urbanismo y patrimonio, desde febrero del 2014 hasta diciembre del 2016.
- Docente de la Universidad Autónoma de Guadalajara, impartiendo clases de Teoría de la ciudad, Arquitectura clásica y medieval, Arquitectura industrial y moderna, Arquitectura contemporánea, Normatividad urbana y Teoría de la arquitectura en la licenciatura en Arquitectura. Arquitectura contemporánea, Introducción al ordenamiento territorial y urbano y Economía y sociología urbana en la especialidad en Urbanismo y Diseño de Vivienda y maestría en Arquitectura hasta 2017. Dentro del de la institución también realicé las siguientes actividades:
 - Asesoría de la tesis “La segregación de la vivienda de interés social. Caso de estudio: Fraccionamiento La Fortuna en Tlajomulco de Zúñiga, Jalisco, México” de la maestra en arquitectura Susana Cárdenas Esparza hasta marzo del 2017. Desde el 9 de septiembre del 2013 hasta la fecha.

- Como parte del grupo de investigación de Diseño, Ciencia y Tecnología de la Universidad Autónoma de Guadalajara.
- Como parte de la organización del III y IV coloquio de investigación, ciencia, arquitectura y diseño.
- Becario de investigación en la estancia académica en el grupo de Investigaciones del Territorio INVESTER del departamento de Geografía, Facultad de Filosofía y Letras de la Universidad de León, en León, España, donde obtuve la asesoría para realizar mi tesis de maestría y observé casos de estudio sobre geografía y patrimonio bajo la asesoría de la doctora Paz Benito del Pozo. Del 1 de octubre al 14 de diciembre del 2018.

V. Publicaciones y conferencias

- Publicación del capítulo “Desarrollo de las ciudades latinoamericanas: El caso de Guadalajara, México” dentro del libro “Construyendo espacios: la ciudad iberoamericana virreinal” por la editorial Peter Lang con ISBN 978-3-631-80947-1
- Publicación del extenso “Coyuntura socioespacial del río Atemajac en Guadalajara, México. Visión del pasado y del futuro” en las memorias del congreso con ISSN 2674 – 6808
- Capítulo “Energetic system in cities. How water can generate clean energy as measure to decarbonization in Guadalajara, Mexico” en coautoría con la Doctora Dulce García con ISBN 978-1-83880-198-4.
- Capítulo “El patrimonio y el territorio como elementos de identidad y desarrollo. El caso del río Atemajac y sus vestigios”. En proceso de publicación por parte del Centro Universitario de Ciencias Sociales y Humanidades de la Universidad de Guadalajara.
- Artículo “El río urbano a través de la mirada socio-ecosistémica. El caso del río Atemajac en Guadalajara, México” en colaboración con la doctora Dulce García Ruíz por la revista AREA con ISSN: 2591-2312, Número 27 (1) de la Universidad de Buenos Aires, Argentina.
- Artículo “Formación y actualidad del patrimonio industrial del río Atemajac en Guadalajara, México”. Revista Gremium con ISSN: 2007-8773, Volumen 9, número 17 de la editorial Restauero.
- Artículo “Arquitectura y desarrollo del Exconvento del Carmen en Guadalajara, Jalisco. Revista Historia y conservación del patrimonio, año 3, Volumen 3, número 5, ISSN en trámite por parte de la dirección de la revista y la U de G.
- Presentación de la conferencia “Desarrollo urbano e impacto en la hidrología: Caso de la ciudad de Guadalajara y su área metropolitana” dictada en el marco del III Foro regional del agua y 1º semana de hidrología en el Instituto Tecnológico de Roque, Celaya, Guanajuato el 24 de marzo del 2015.
- Presentación de ponencia en el II Congreso Nacional de Ordenamiento Territorial y Ecológico. “Constitución, territorio y reconstrucción”, con el título, “El patrimonio cultural del río Atemajac. Historia y actualidad dentro del entorno urbano de Guadalajara”; del 15 al 18 de noviembre del 2017 en la Universidad Nacional Autónoma de México, Facultad de Ingeniería Civil, Ciudad de México.

- Presentación de la conferencia “Desarrollo de las ciudades latinoamericanas: El caso de Guadalajara, México” en la I Jornadas Internacionales Sobre Urbanismo Colonial Hispanoamericano del 22 al 24 de noviembre del 2018 en la Universidad de León, León, España. Con publicación como capítulo en libro en proceso.
- Presentación de la conferencia “Los factores económicos y urbanos en la desindustrialización de Atemajac y La Experiencia en Guadalajara, Jalisco” en el IV Encuentro de Arquitectura de la Universidad del Valle de Puebla el 22 de mayo del 2019 en Cholula, Puebla.
- Presentación de la ponencia “Coyuntura socioespacial del río Atemajac en Guadalajara, México. Visión del pasado y del futuro” en el 2º Congreso Iberoamericano de Historia Urbana del 25 al 29 de noviembre del 2019 en la Facultad de Arquitectura de la Universidad Nacional Autónoma de México, Ciudad de México.
- Presentación de la ponencia “Espacios y símbolos del patrimonio industrial del Área Metropolitana de Guadalajara, Jalisco” en las Jornadas de memoria histórica y patrimonio industrial organizada por la Benemérita Universidad Autónoma de Puebla y el Instituto de Ciencias Sociales y Humanidades Alfonso Vález Pliego, llevada a cabo de manera virtual los días 3 y 11 de diciembre del 2020.
- Presentación de la ponencia “El Ex Convento del Carmen en Guadalajara, Jalisco, desarrollo e impactos en la arquitectura y urbanismo” en el II Coloquio sobre cultura y pensamiento virreinal del 19 al 21 de abril del 2023.

VI. Membresías

- Colegio de urbanistas del estado de Jalisco.
- Comité Internacional de Conservación del Patrimonio Industrial TICCIH por sus siglas en inglés, capítulo México y mundial.
- Seminario permanente de Proceso de Industrialización del Instituto Nacional de Antropología e Historia.

VII. Informática

Manejo de AutoCAD, Sketch up, herramientas Office como Word, Excel y Power Point y Sistemas de Información Geográfica como Qgis. De manera básica manejo de Revit.

VIII. Premios y honores

- Presea “Irene Robledo” 2009 para el programa RECICUAAD (Rebautizado como RESICUAAD) como mejor “Servicio social grupal”
- Reconocimiento como estudiante sobresaliente en la “Ceremonia de Reconocimiento y Estímulos a Estudiantes Sobresalientes” en noviembre del 2010 por parte de la Universidad de Guadalajara.
- Finalista en el concurso *Wise with wáter* organizado por la Nuffic Neso México y el Reino de los Países Bajos a través de su embajada en México con el proyecto “Restauración del ciclo hidrológico en zonas urbanas: El caso de la parte alta de la subcuenca del río San Juan de Dios” del cuerpo académico 604 “Gestión y tecnología para la arquitectura y urbanismo sustentables” de la Universidad de Guadalajara.
- Acreedor del reconocimiento como “Profesor distinguido” en la especialidad de Urbanismo y Diseño de Vivienda en la Universidad Autónoma de Guadalajara los

años 2014, 2016 y 2017.

- Acreedor del reconocimiento como “Profesor distinguido” en la licenciatura en arquitectura los años 2014, 2015 y 2016.

IX. Otras aptitudes

- Dominio del programa AutoCAD, para permisos y proyecto.
- Capacidad para realización de proyectos de diseño y paisaje.
- Capacidad de realización de investigación y proyectos urbanos que incluyen historia y antecedentes, trabajo de campo, obtención de datos en instancias gubernamentales y privados, redacción, diagnóstico, diseño y propuesta.
- Conocimiento en los temas de historia, geografía y arte, tanto a nivel general para docencia como para las cuestiones arquitectónicas y urbanas.
- Conocimiento sobre las leyes y reglamentos estatales como el Código Urbano para el Estado de Jalisco, el Reglamento de Zonificación del estado y la ley estatal de equilibrio ecológico. Así como las federales, Ley General de Equilibrio Ecológico y la Ley General de Asentamientos Humanos. Estoy dispuesto a aprender y adaptarme a nuevas leyes y reglamentos acorde al municipio o estado.
- Capacidad en labores docentes y de investigación académica.
- Soy un profesional capaz, comprometido y responsable, que está dispuesto a trabajar en equipo y aprender nuevas formas y maneras de realizar la labor diaria.
- Abierto a nuevas ideas y proyectos.

Guadalajara, Jalisco

Año 2024

A quien corresponda.

El motivo de la presente es para presentarme. Mi nombre es Jorge Alberto Navarro Serrano, soy licenciado en Urbanística y medio ambiente egresado de la Universidad de Guadalajara, generación 2005-2010. Fui parte de las primeras generaciones, mismas que, aún continuamos abriendo los espacios para los que han egresado años después de nosotros.

En mi formación como urbanista se nos enseñó y aprendimos a estudiar la ciudad desde una perspectiva técnica y gubernamental, además de poder desarrollar la capacidad de estudio del espacio urbano existente y la formación de uno nuevo. A esto, agrego que en nuestra formación tuvimos arquitectura y paisajismo, ciencias en las cuales también estoy capacitado, aunque de una forma básica.

Egresé de la maestría en Desarrollo local y territorio por la Universidad de Guadalajara en la generación 2017-2018, durante esa formación tuve el honor de aprender sobre el territorio desde su ordenación, estudio, conocimiento y formación, así también como nociones de economía, sociología, antropología y patrimonio. Mi tesis se titula “Patrimonio cultural como factor de desarrollo en el entorno urbano del río Atemajac” con el que obtuve mi título y que me permitió acceder a otras herramientas y conocimientos como la arquitectura patrimonial, su formación, la aplicación de nociones del territorio y el software.

En cuanto a mi vida profesional, esta ha estado enfocada a la cuestión académica en particular, pero también a cuestiones de asesoría y brevemente en el sector privado. No obstante, me encuentro capacitado para la realización de cualquier labor dado mi formación y otras aportaciones.

Sin más por el momento, me despido agradeciéndole su atención.

ATENTAMENTE

Mtro. Urb. Jorge Alberto Navarro Serrano

Portafolios

Proyectos

Proyecto de entrada CUAAD

Se realizó en colaboración con la urbanista Fabiola Pérez Fuentes, llevo a cabo a través del concurso de diseño de jardines, no resultó ganador, sin embargo, queda allí como propuesta a tomar en cuenta más adelante.



Plano general.



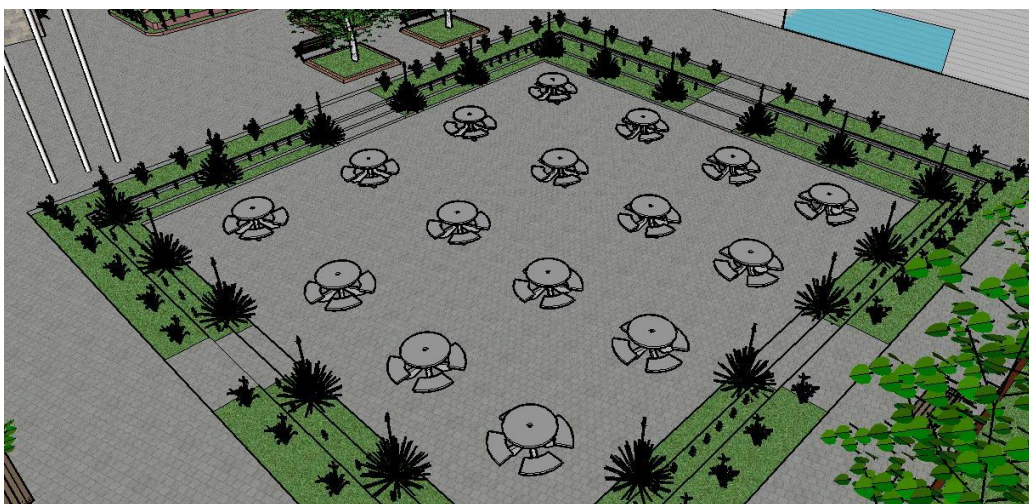
Vista en 3d por Sketchup.



Entrada al vestíbulo



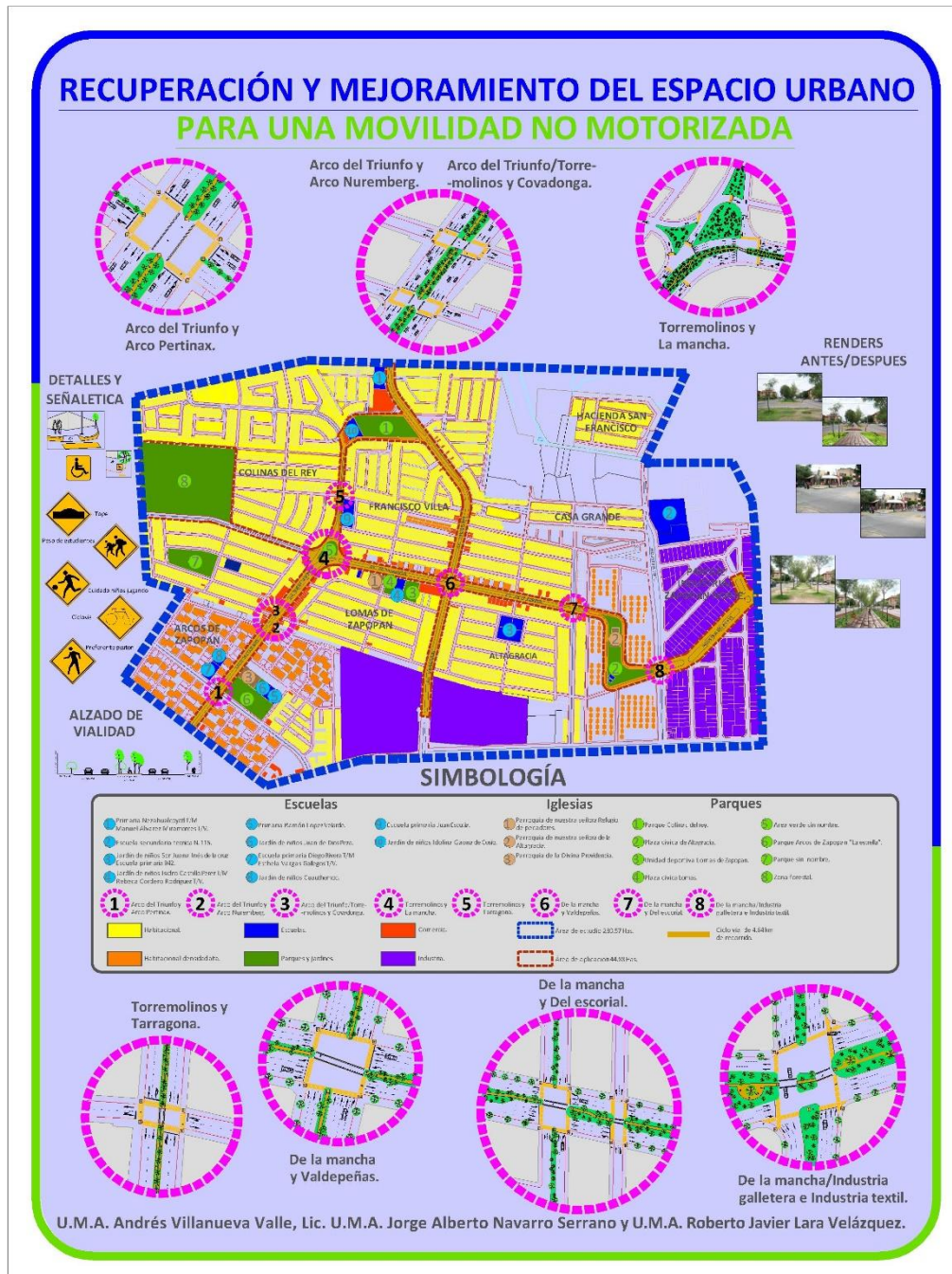
Entrada al centro



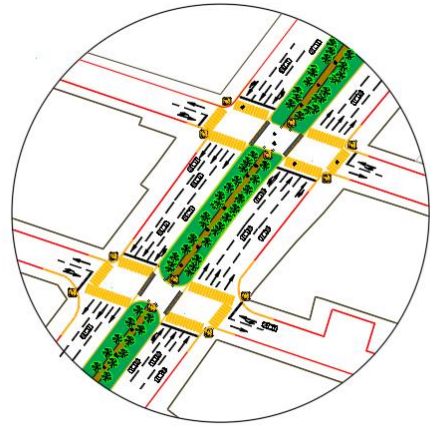
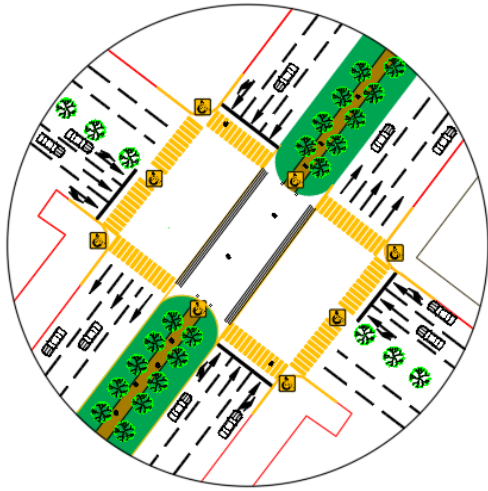
Zona del cenicero

Proyecto de recuperación y mejoramiento del espacio público para una movilidad no motorizada.

En colaboración con los urbanistas Andrés Villanueva y Javier Lara. Este proyecto se realizó en el marco del concurso organizado por Habitat ONU y el Gobierno de Jalisco para la búsqueda de propuestas de mejora de los espacios públicos. El concurso se llevó a cabo en el año de 2011.

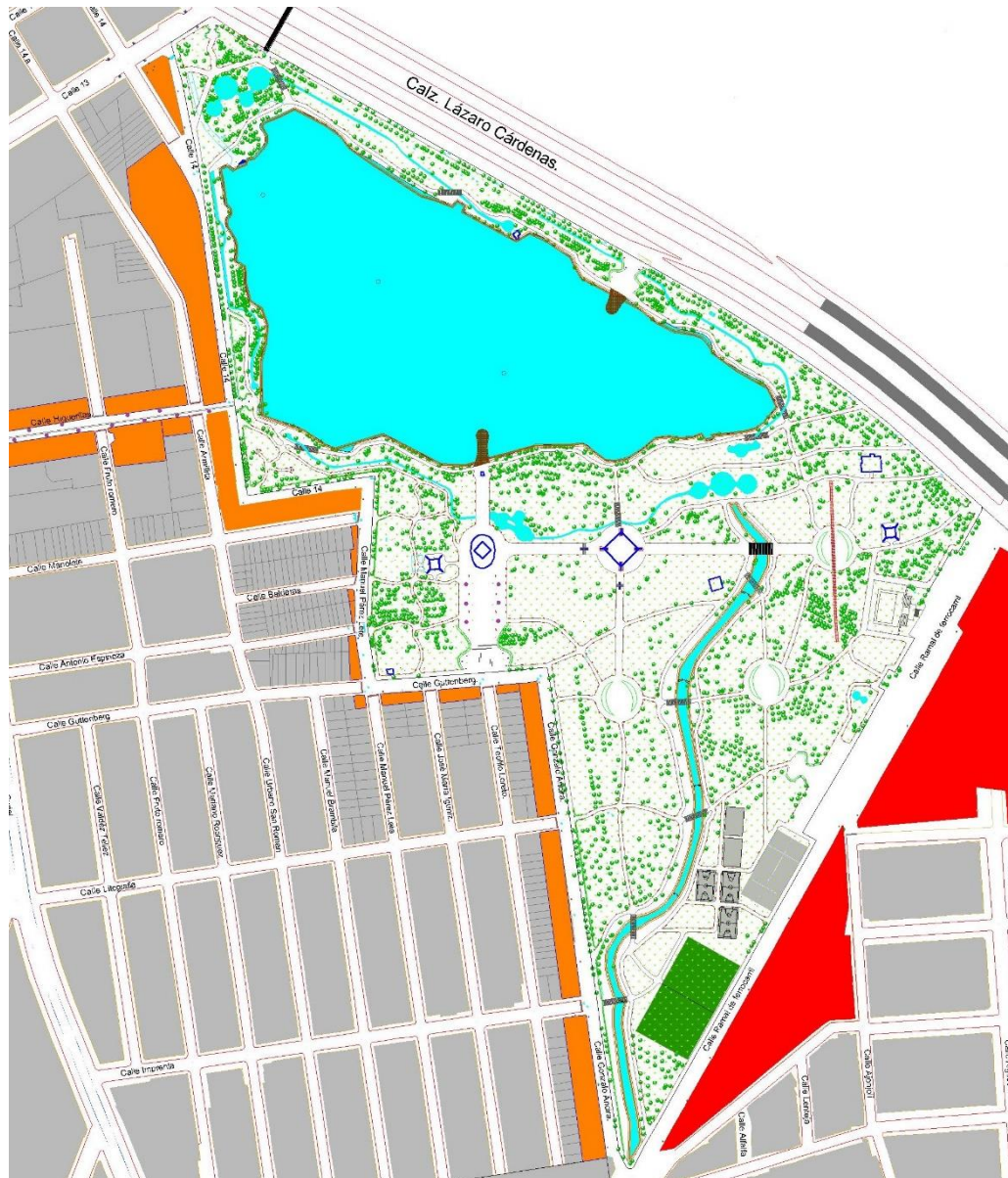


Cartel final para el concurso, se puede observar el área de estudio y de aplicación del proyecto.

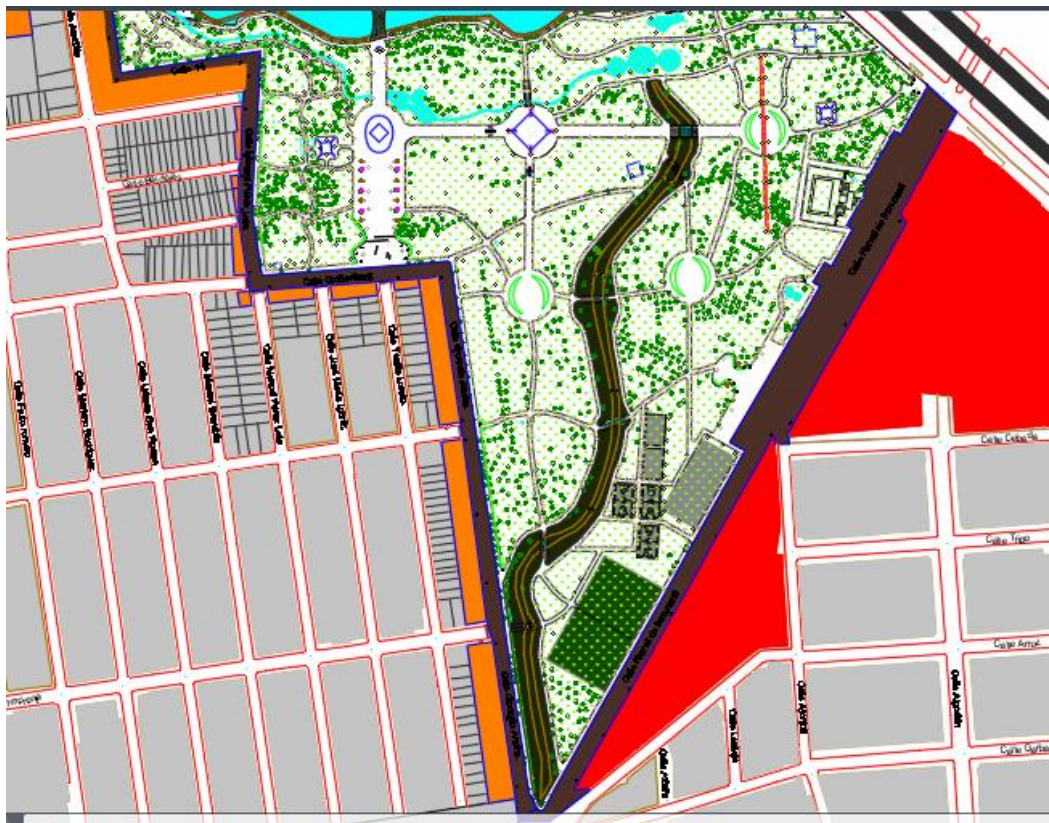
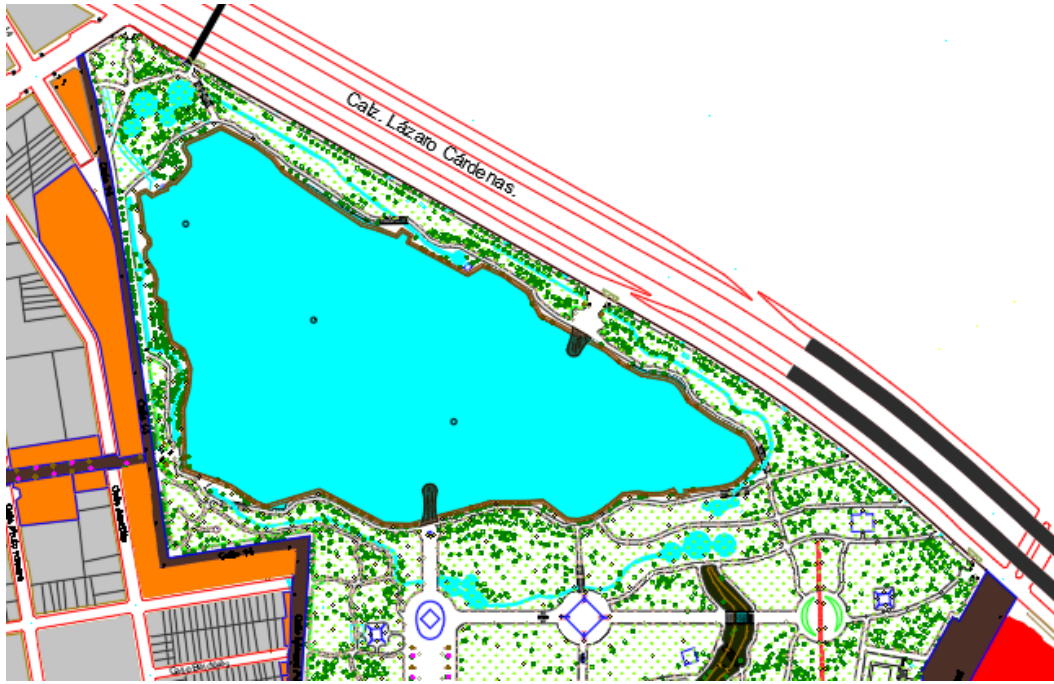


Proyecto de renovación del parque El Deán

El proyecto es el resultado de los trabajos realizados en el Cuerpo Académico 604, Gestión y tecnología para la arquitectura y urbanismo sustentable de la Universidad de Guadalajara y dirigida por Arturo Gleason Espíndola. En general, tuvo como objetivo el rescate de la cuenca alta del río San Juan de Dios, y el parque El Deán fue parte de estos proyectos.

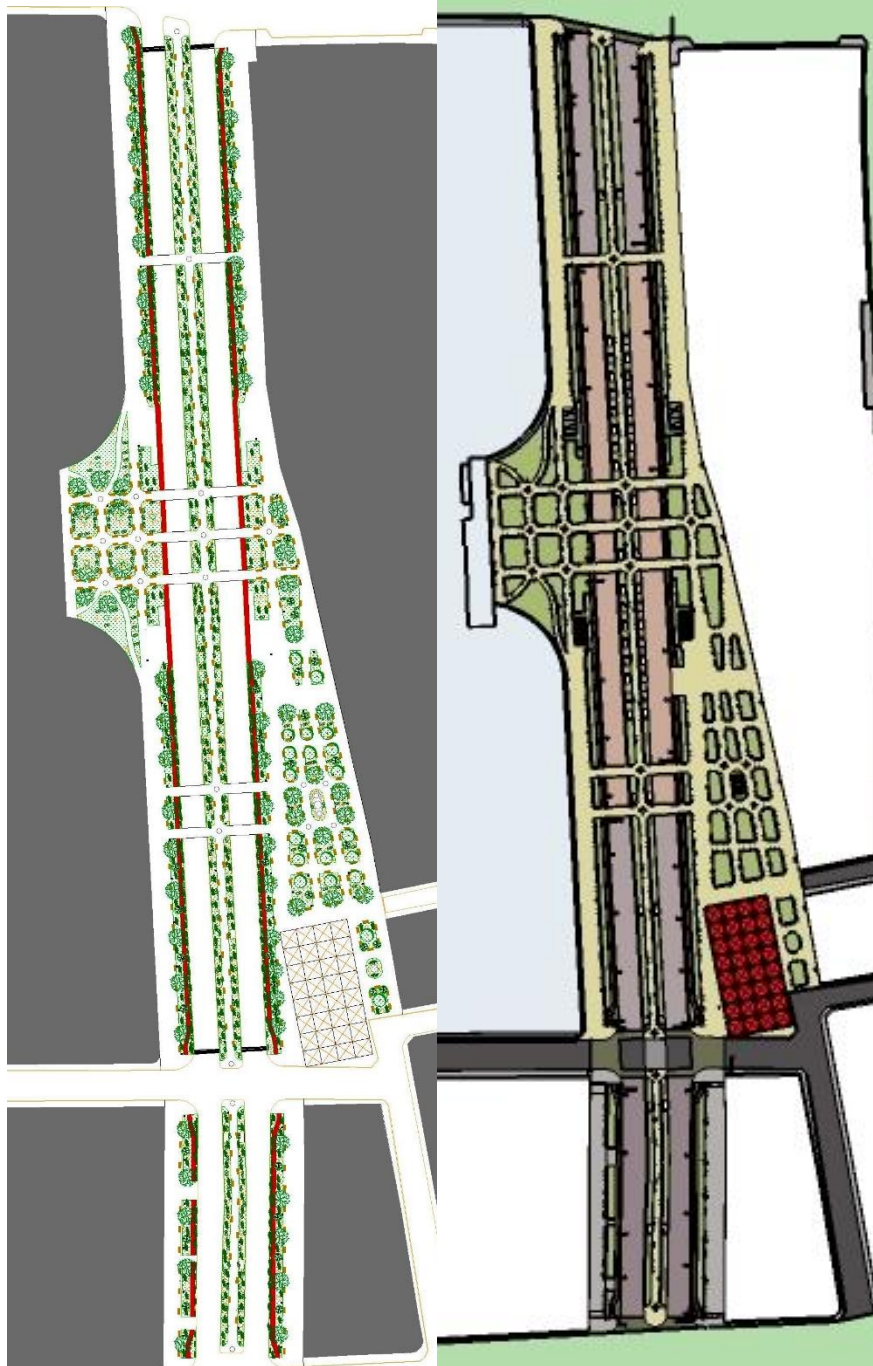


Vista general de la propuesta para el parque El Deán, donde se buscaba el rescate del canal, vaso regulador, áreas deportivas, mobiliario y arbolado. Además de proponer cambios de uso de suelo para reactivación de la zona

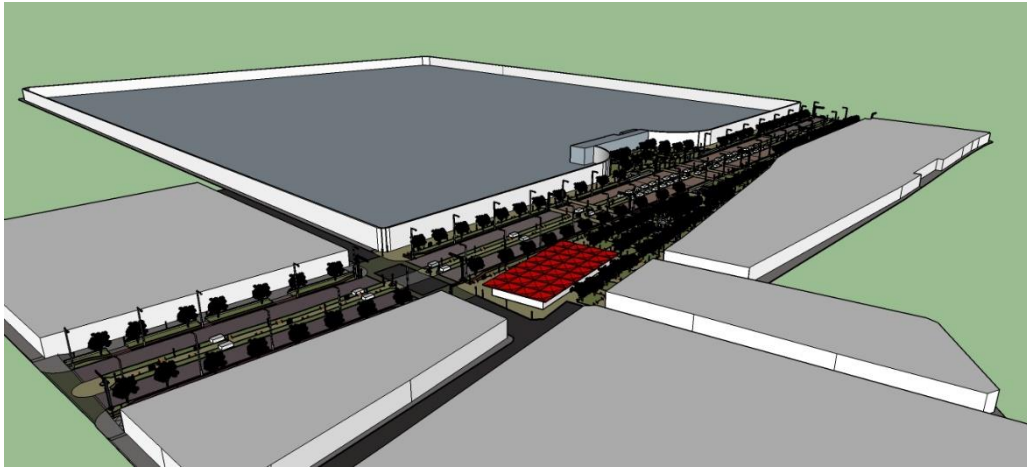


Proyecto de renovación exterior del Panteón de Mezquitán

El proyecto fue realizado para concursarse en Arpafile, sin embargo, y por cuestiones de tiempo no fue inscrito. Consiste en la renovación y aplicación del paisajismo en la zona, manejo de piso y señales viales.



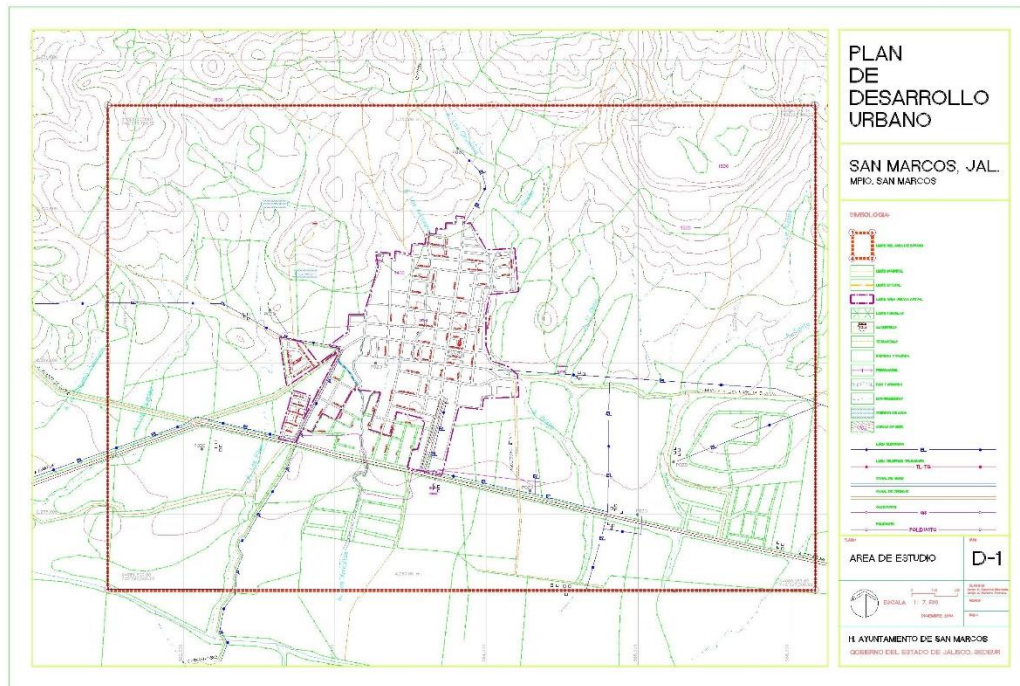
Proyecto de renovación, vista a planta de AutoCAD (izquierda) y Sketchup (derecha).



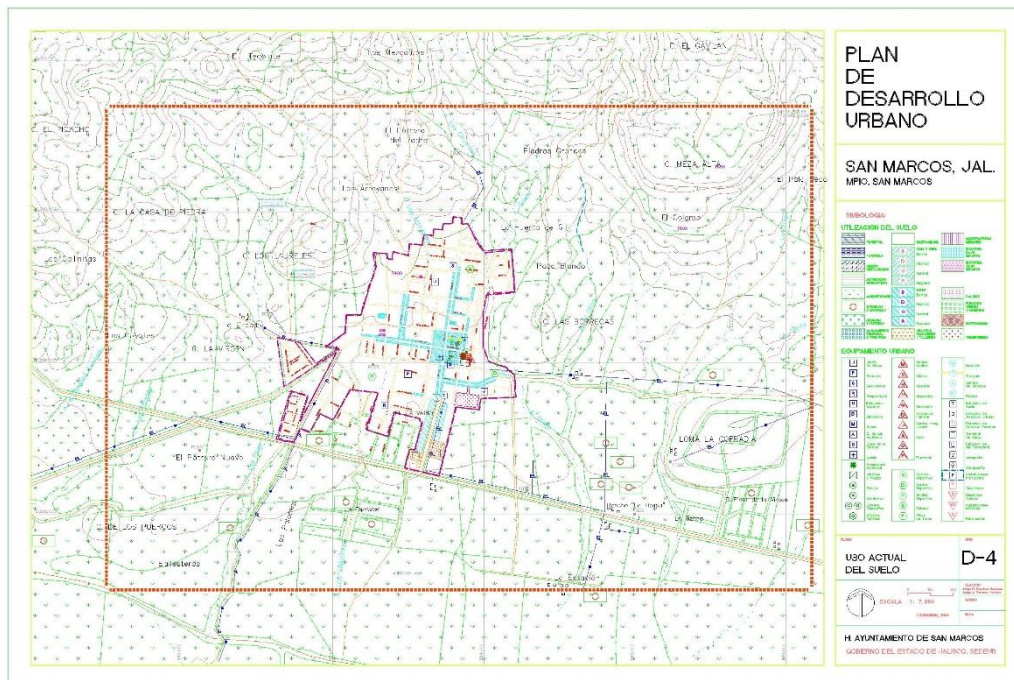
De arriba a abajo. Vista en isométrico de la propuesta en general. Propuesta de creación de una plaza cívica para usuarios del mercado. Remozamiento del jardín frontal del Panteón de Mezquitán.

Plan de desarrollo urbano de centro de población de San Marcos, Jalisco

Este trabajo se realizó en el marco de un programa del Instituto de Información Territorial de Jalisco que busco ayudar y cooperar con los ayuntamientos para que tuvieran actualizados sus planes. En este caso, tuve el honor de colaborar con el Ayuntamiento de San Marcos para actualizar sus planes.



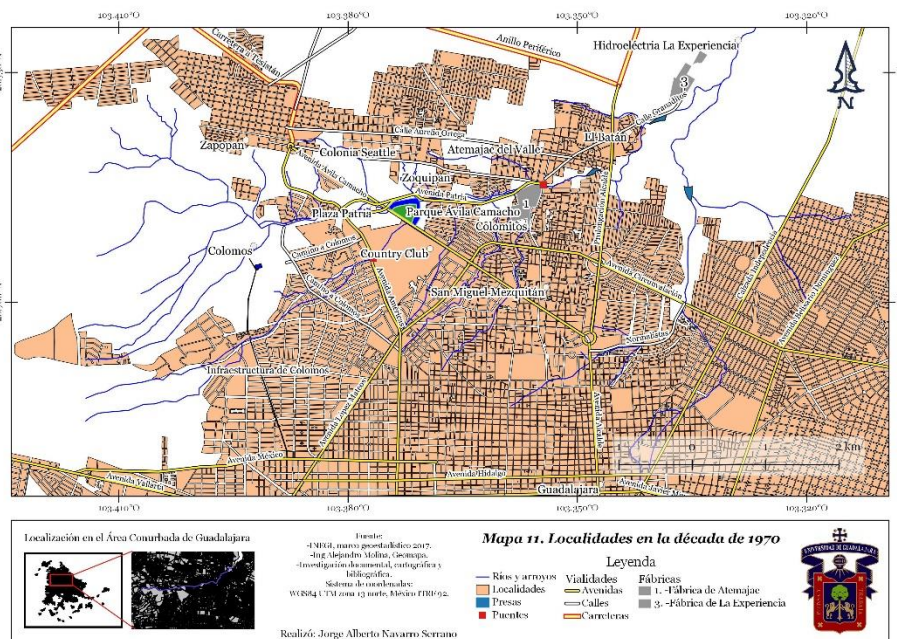
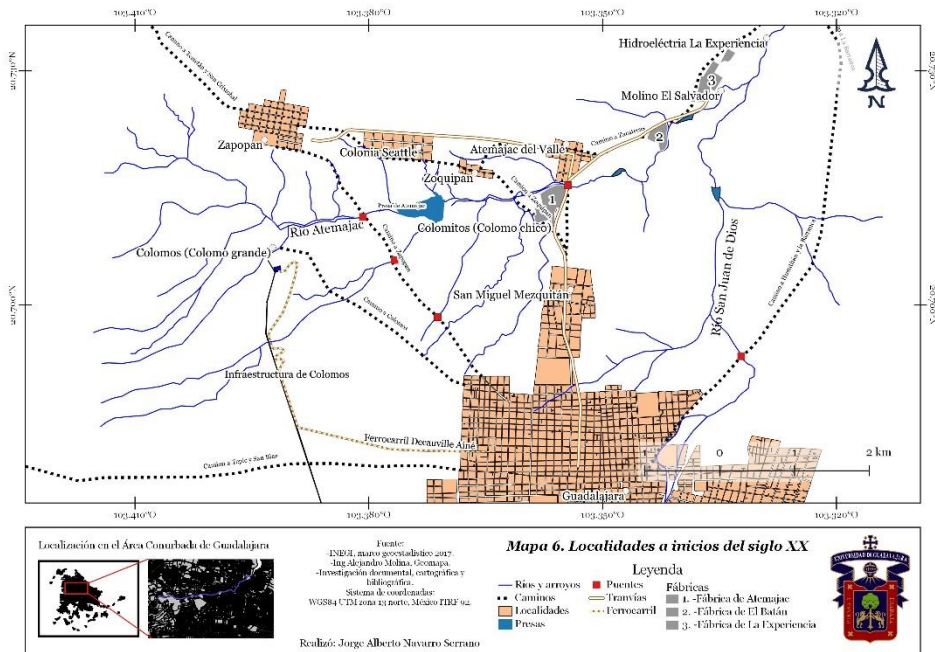
Plano base (Arriba), Uso de suelo (abajo).

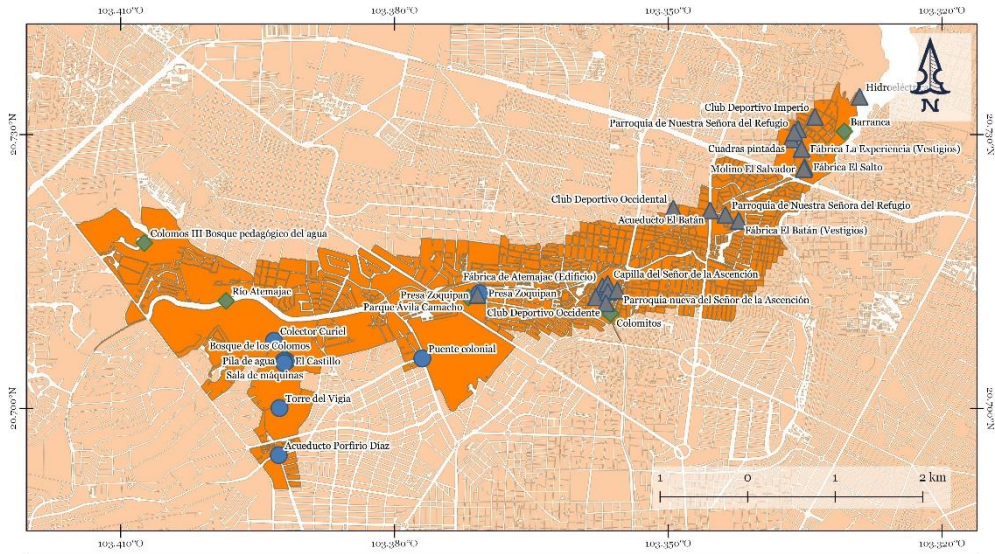


Trabajo académico


Tesis de maestría “El patrimonio cultural como factor de desarrollo en el entorno urbano del río Atemajac”

Documento realizado para la obtención del grado de maestro en Desarrollo local y territorio. Se realizaron planos por medio de Qgis, un sistema de información geográfica gratuito. A continuación: planos de evolución, localización patrimonial y diagnóstico.





Localización en el Área Conurbada de Guadalajara



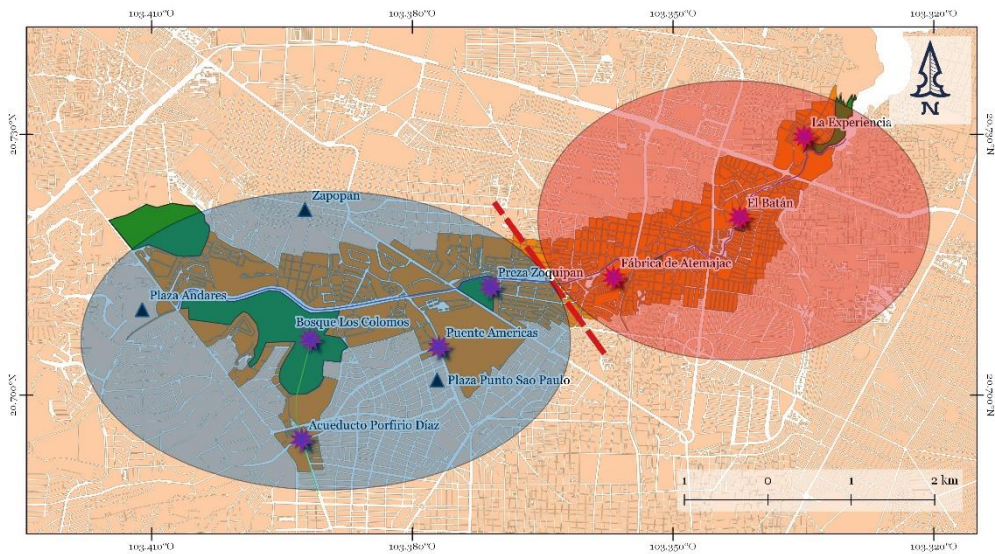
Fuente:
-INEGI, marzo geostatístico 2017, Censo general de población y vivienda 2010.
-Investigación documental y cartográfica.
-Recorridos de campo entre octubre 2017 y marzo 2018.

Sistema de coordenadas:
WGS84 UTM zona 13 norte, México ITRF92.


Realizó: Jorge Alberto Navarro Serrano

Mapa 19. Patrimonio cultural tangible

- Leyenda**
- Mancha urbana
 - Zona de estudio
 - Paisaje
 - Patrimonio cultural tangible
 - Patrimonio del agua
 - Patrimonio industrial



Localización en el Área Conurbada de Guadalajara



Fuente:
-INEGI, marzo geostatístico 2017.
-Ing. Mejorado Medina, Geomapeo, Investigación documental, cartográfica y bibliográfica.

Sistema de coordenadas:
WGS84 UTM zona 13 norte, México ITRF92.

Realizó: Jorge Alberto Navarro Serrano

Mapa 27. Situación socio-económica


- Leyenda**
- Río Atemajac
 - Mancha urbana
 - Zona de estudio
 - Línea de división socio-económico
 - Situación social alta
 - Situación social baja
 - Sitios patrimoniales
 - Lugares de influencia



Trabajo académico

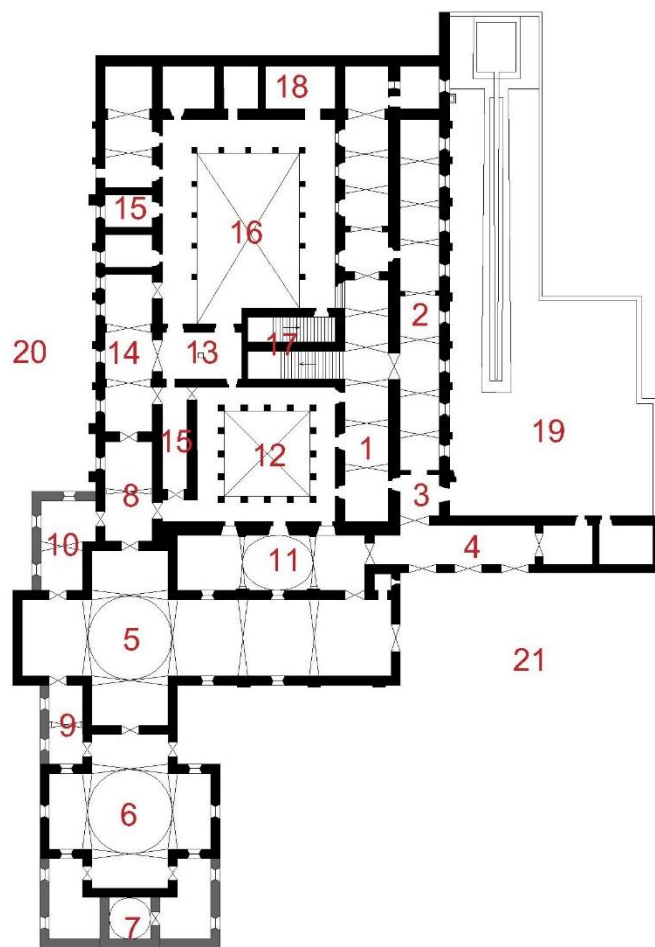
Investigación arquitectónica y la arqueología del Exconvento del Carmen

En el marco de la investigación arquitectónica y arqueológica sobre el Exconvento del Carmen en Guadalajara, Jalisco. Se realizaron modelos en 2d, 3d y dibujo a mano alzada.



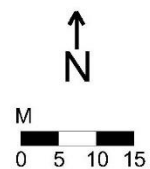
Exconvento del Carmen

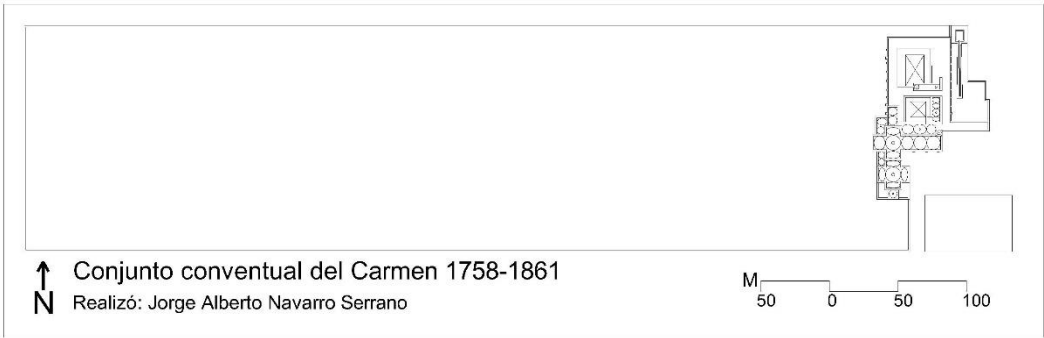
Planta baja



- 1 Sala de velación o capilla
- 2 Sala de profundis
- 3 Locutorio
- 4 Portería
- 5 Templo de San José
- 6 Capilla del Carmen
- 7 Camarín
- 8 Sacristía
- 9 Cuarto de la Esperanza
- 10 Cuarto de la Caridad
- 11 Capilla o Baptisterio
- 12 Claustro
- 13 Cocina
- 14 Refectorio
- 15 Bodegas
- 16 Claustro menor
- 17 Escalera
- 18 Baños
- 19 Jardín
- 20 Huerto
- 21 Atrio

Realizó: Jorge Alberto Navarro Serrano





↑ Conjunto conventual del Carmen 1758-1861
N Realizó: Jorge Alberto Navarro Serrano

M 50 0 50 100